

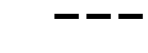











LÉGENDE

-  Limite Communale
-  Limite de zone
-  Limite de Secteur
-  Périmètre de ZAD (Zone d'Aménagement Différé)
-  Voles Bruyantes
-  Recul aménagement Dupont (art. L111.1-4)
-  Emplacement Réserve - tract de principe
-  Emplacement Réserve
-  Espace Boisé Classé
-  Plantation à Réaliser
-  PPR Inondation
-  PER Mouvement de Terrain

COMMUNE DE SAINT-JULIEN-LES-METZ

POS

PLAN D'OCCUPATION DES SOLS

PLAN DE ZONAGE

Planche Nord
1/2000°

Édition du document :	Date de référence :		Procédure en cours :
30 / 05 / 2012	Révision N°1	DCM 24/08/1992	
	Révision N°2	DCM 08/09/2000	
	Modification N°5	DCM 17/12/2004	
	Modification N°6	DCM 16/05/2008	
	Modification N°7	DCM 24/05/2012	

AGURAM
Agence d'Urbanisme
d'Agglomérations de Moselle
3, rue Marconi
57070 Metz
Tél : 03 87 21 99 00

Le fond parcellaire est donné à titre indicatif et n'engage en rien la responsabilité de l'AGURAM - Source D.G.1. 2009

